


Plan de Conservación de Especies Múltiples del Norte del Condado (Plan para el Norte del Condado)

Taller público

18 de diciembre de 2025



North County Plan



Traducción simultánea en español

Si necesita traducción simultánea:

Presione “Interpretation” y
seleccione “Spanish”



Mute



Chat



Raise Hand



Q&A



English

Leave



North County Plan



Orden del día


- Bienvenida
- Resumen del plan
- Implementación del plan
 - ¿Cómo funcionará?
 - Respuesta al cambio y actualización del plan
 - Garantías
- Próximos pasos
- Preguntas y respuestas



North County Plan



Cómo participar



Envíe comentarios o preguntas durante la reunión.




Levante la mano al final de la reunión para comentarios verbales.

Utilice la función de "Q&A" (preguntas y respuestas) en la parte inferior de la pantalla.

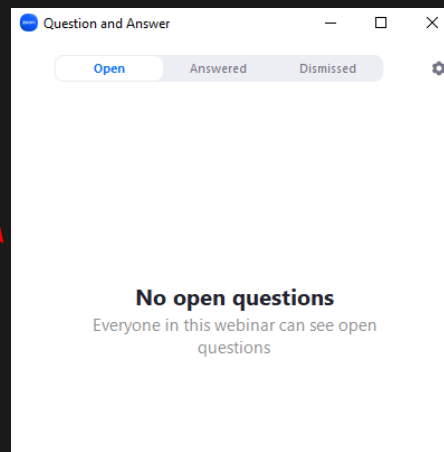


North County Plan




Controles de la reunión de Zoom

Utilice la ventana
de preguntas y
respuestas para
enviar comentarios
o preguntas



Seleccione
primero
“More” (Más)



North County Plan



Comentarios interactivos

Sistema Poll Everywhere

¿?

¿Comentarios o preguntas por Zoom? Envíe mensajes a través de la función de chat



Para participar:


► Escanee el código QR

0:

- Abra pollev.com/SDCoSustainable681 en su navegador (Chrome, Firefox, o Edge).
- Escriba su nombre o haga clic en “Skip” (omitir).
- Espere a ser redirigido al evento.



North County Plan



Asisto al taller de hoy como...

0

Propietario

Desarrollador

Organización sin fines de lucro/comunitaria

Administrador de tierras

Agencia pública

Otro

¿Qué lo trajo aquí hoy? Explique su interés en el Plan de Conservación de Especies Múltiples.

Nobody has responded yet.


Hang tight! Responses are coming in.

Resumen del plan

PROTEGER - CONSERVAR - EQUILIBRAR



North County Plan




Leyes federales y de California sobre especies en peligro de extinción




Plan de Conservación de Hábitats
(Habitat Conservation Plan, HCP)

Plan de Conservación de Comunidades
Naturales (Natural Community
Conservation Plan , NCCP)

Permiso de captura
incidental



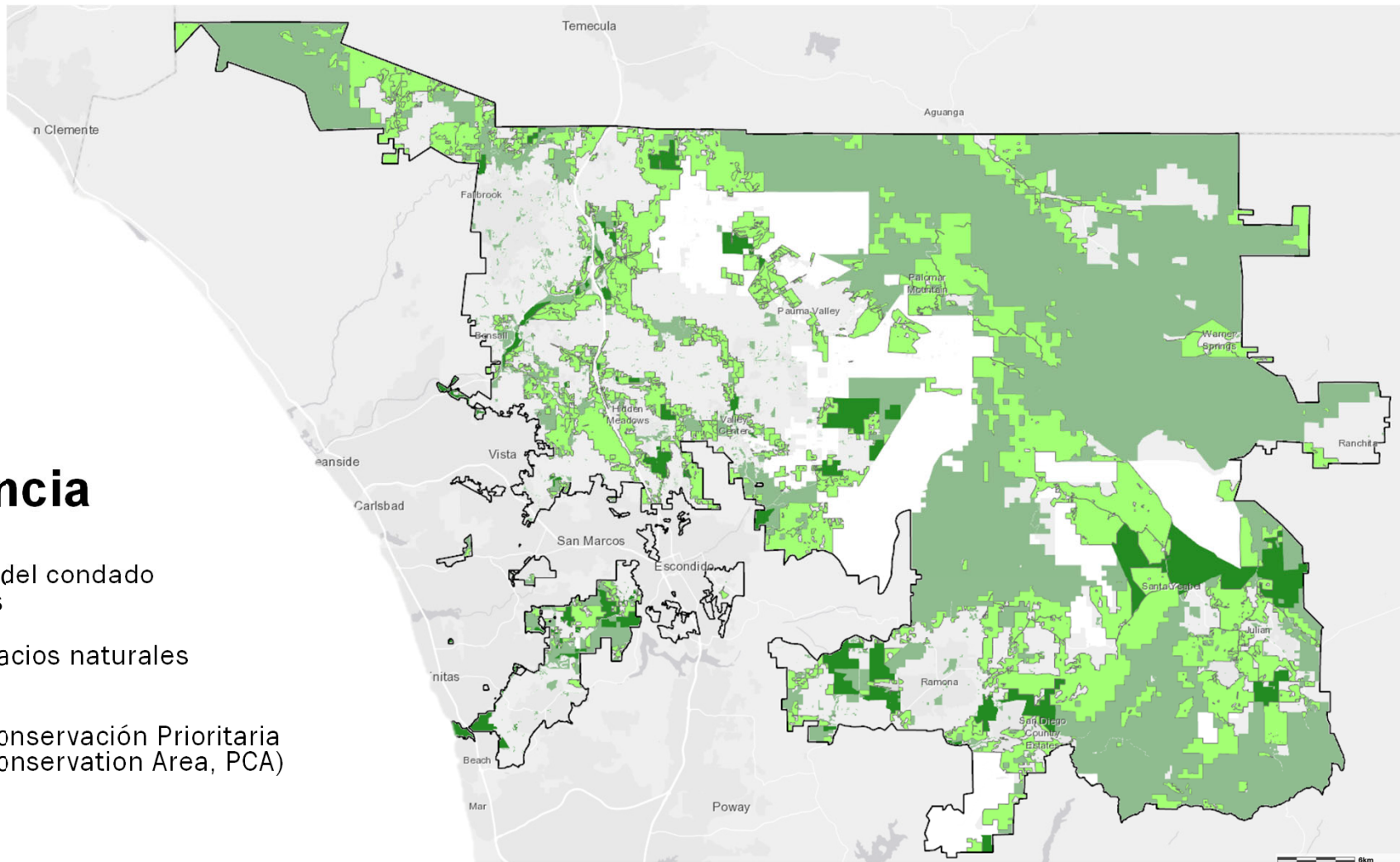
North County Plan



Red de espacios abiertos del norte del condado

Referencia


- Reservas del condado existentes
- Otros espacios naturales abiertos
- Área de Conservación Prioritaria (Priority Conservation Area, PCA)



Línea de tiempo del Plan para el Norte del Condado



North County Plan



Documentos del Plan para el Norte del Condado

Plan para el Norte del Condado

1. Introducción
2. Entorno
3. Actividades incluidas
4. Análisis de efectos
5. Estrategia de conservación
6. Implementación del plan
7. *Costos y financiación*
8. Alternativas a tomar

Borrador de la
Agencia para la
Vida Silvestre

Documentos para la implementación

Ordenanza de
Mitigación
Biológica (BMO)

Marco de
trabajo de
Gestión de
Recursos
(FRMP)

Acuerdo de
implementación

En desarrollo



North County Plan



Implementación del plan



North County Plan



Implementación del plan

¿Cómo funcionará?

- Participación federal y estatal
- Funciones y responsabilidades del condado
- Políticas y ordenanzas nuevas y existentes
- Tramitación de proyectos

Respuesta a los cambios


- Circunstancias cambiantes e imprevistas
- Listado de nuevas especies
- Designación de hábitat vital

Actualizaciones y garantías

- Actualizaciones del plan y de los permisos
- Anexiones
- Garantías federales y estatales




North County Plan



Implementación del plan




North County Plan




Acuerdo de implementación

Obligatorio según la Ley de NCCP, es un acuerdo legal que identifica las funciones y responsabilidades del condado y el Departamento de Pesca y Vida Silvestre de California (California Department of Fish and Wildlife, CDFW) para implementar el Plan para el Norte del Condado



North County Plan



¿Cuántos departamentos del condado cree que participan en la implementación del Programa de Conservación de Múltiples Especies?

0

1

3

4

6

Estructura y proceso del condado




El condado es responsable de que los proyectos públicos sean coherentes con el Plan para el Norte del Condado

Las conclusiones del Programa de Conservación de Especies Múltiples (Multiple Species Conservation Program, MSCP) se documentarán como parte del paquete del proyecto o de los documentos de la Ley de Calidad Ambiental de California (California Environmental Quality Act, CEQA)



North County Plan



Estructura y proceso del condado



Servicios de planificación y desarrollo


- Supervisar el Comité de Supervisión de Implementación del MSCP y el Comité de Administradores de Tierras
- Supervisar la gestión de tierras privadas de mitigación
- Ayudar en la preparación del informe anual
- Dirigir las enmiendas al plan si es necesario

Parques y centros recreativos

- Organizar y administrar las reservas del condado
- Planificar y administrar oportunidades recreativas
- Brindar educación pública sobre el MSCP
- Encabezar la preparación del informe anual
- Administrar y asignar los fondos del MSCP



North County Plan



Estructura y proceso del condado



Obras públicas

- Asegurar que los proyectos del condado sean consistentes con el plan
- Mantener la infraestructura del condado que se usa como cruces de fauna silvestre
- Supervisar las mejores prácticas (best management practices, BMP) estructurales de gestión de aguas pluviales

Servicios generales

- Asegurar que los proyectos del condado sean consistentes con el plan
- Apoyar la adquisición de reservas del condado



North County Plan



Estructura y proceso del condado



Salud y calidad del ambiente

- Administrar el Programa de Control de Vectores del Condado
- Seguir las normas regulatorias estatales y federales y las mejores prácticas para minimizar los efectos

Agricultura, pesos y medidas

- Administrar el Programa de Gestión Integrado de Plagas del condado
- Seguir las normas regulatorias estatales y federales y las mejores prácticas para minimizar los efectos



North County Plan



Documentos para la implementación - Políticas y ordenanzas

Ordenanza de Mitigación Biológica (BMO)

Requisitos de diseño del proyecto para compensar los impactos

La Ordenanza de Mitigación Biológica (Biological Mitigation Ordinance, BMO) explica:

- Cómo y cuándo se aplica la ordenanza
- Exenciones para:
 - Viviendas unifamiliares
 - Desbroce agrícola
 - Gestión de combustible para estructuras existentes
- Criterios de diseño del proyecto y la reserva
- Acciones requeridas para reducir los impactos al hábitat
- Acciones requeridas para reducir los impactos a las especies



Documentos para la implementación - Políticas y ordenanzas

Marco de trabajo de Gestión de Recursos (FRMP)

**Describe los
requisitos de gestión
y supervisión**

El Marco de trabajo de Gestión de Recursos (Framework Resource Management Plan, FRMP) explica:


- Funciones y responsabilidades
- Preparación de planes de gestión de recursos (Resource Management Plans, RPM) específicos para cada lugar
 - Inventario de especies y hábitats
 - Actividades de administración de reservas
 - Protocolos para la administración y supervisión del hábitat y las especies
- Equilibrio del acceso público
- Gestión adaptativa
- Administración del programa e informes anuales



North County Plan



Comité de Administradores de Tierras



Políticas y ordenanzas relacionadas

Plan General

- Alcance de los impactos futuros
- Proceso de enmienda

Ordenanza de zonificación

- Actividades permitidas
- Referencias al MSCP

Ordenanza de nivelación, desbroce y cursos de agua

- Requisitos de permisos para nivelación y desbroce
- Exenciones de desbroce

Ordenanza de protección de recursos

- Políticas a nivel del condado
- Humedales y pendientes pronunciadas

Guías de la CEQA


- Diversas áreas temáticas
- Especies sensibles

Políticas de tierras de mitigación

- Política de la Junta I-117
- Política de la Junta I-138



North County Plan



Procesamiento de proyectos privados

Recepción de solicitudes

Verificación del Plan
General y de
Zonificación

Diseño de proyectos

Ordenanza de
zonificación

Ordenanza de
nivelación, desbroce
y cursos de agua

Ordenanza de
protección de recursos

Normas de conservación y
medidas de evitación,
minimización y mitigación de
animales (Animal Avoidance and
Minimization Measures, AMM)

Condiciones de los proyectos

Ordenanza sobre
mitigación
biológica

Guías de la CEQA

Políticas de
tierras de
mitigación

Certificado de
exención

Revisión
pública y
aprobación
del proyecto

Implementación de la mitigación

Inscripción de
reservas

Marco de trabajo
de Gestión de
Recursos




North County Plan



Respuesta al cambio y actualización del plan



North County Plan



¿Cómo espera que cambie el entorno natural del condado de San Diego en los próximos 30 años?

 0

Nobody has responded yet.

Hang tight! Responses are coming in.

Respuesta al cambio

El condado es responsable

Respuesta

Cambio de circunstancias

Los cambios que afectan a una especie o zona geográfica que pueden preverse razonablemente

Circunstancias imprevistas

Circunstancias extraordinarias que no pueden preverse y que dan lugar a cambios sustanciales y adversos

Respuesta

El condado *no* es responsable



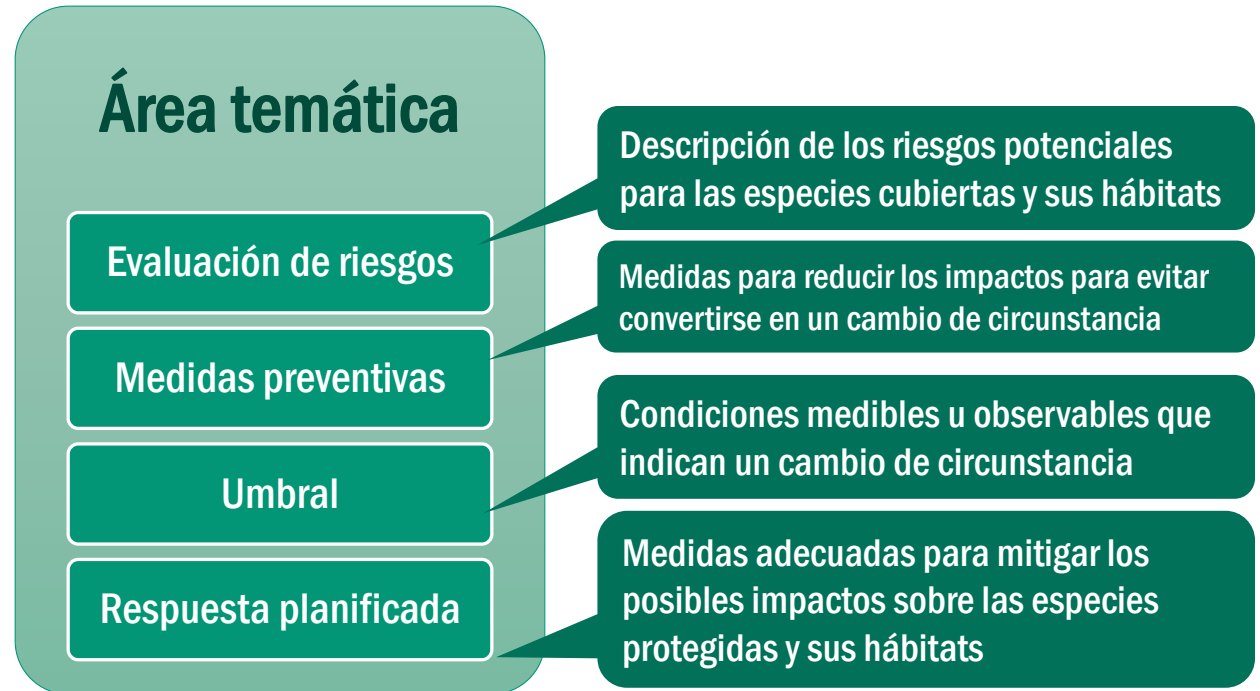
North County Plan




Respuesta al cambio

Las áreas temáticas incluyen:

1. Cambio climático
2. Incendios repetitivos
3. Invasión de especies exóticas
4. Enfermedades graves
5. Inundaciones
6. Sequías



North County Plan



Respuesta al cambio

Nueva inclusión y designación

Las agencias para la vida silvestre deben considerar los esfuerzos de conservación existentes en la toma de decisiones

Especies incluidas

La captura está autorizada, ya sea que actualmente estén incluidas en la lista o que se incluyan en el futuro

Especies no incluidas

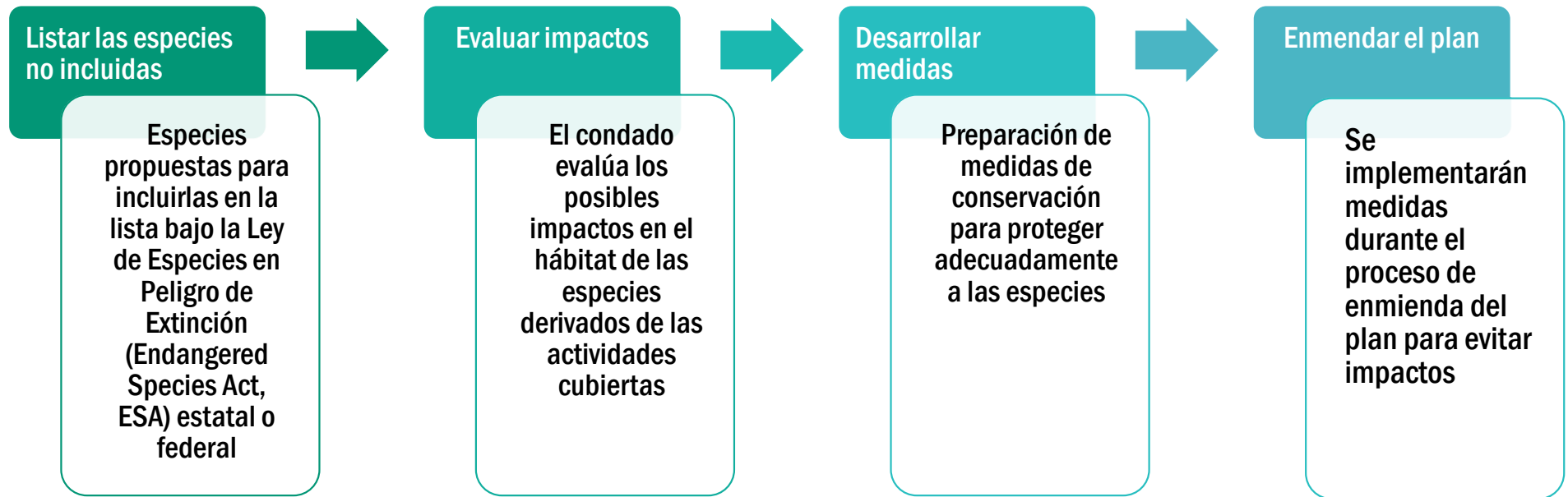
La captura se evitaría hasta que estén incluidas por permisos estatales y federales o se enmiende el plan




North County Plan



Respuesta al cambio



North County Plan



Actualización del plan

Cambios
administrativos

Ajustes de los
límites
territoriales


Actualizaciones
del FRMP

Cambios en la
jurisdicción
del condado

Enmiendas de
permisos




North County Plan



Garantías




North County Plan



Garantías reglamentarias

Las regulaciones “sin sorpresas” existen tanto en el marco de la ESA como de la Ley NCCP para ofrecer garantías a los titulares de permisos

- No se requerirán recursos adicionales ni restricciones sobre tierras o aguas en caso de que surjan circunstancias imprevistas que requieran mitigación adicional
- El condado sigue siendo responsable de los cambios de circunstancias
- Se aplica a las 40 especies incluidas



Garantías financieras

La ESA y la Ley NCCP requieren que se proporcione financiamiento adecuado para implementar el plan

Análisis de costos

Identificar los costos del condado para:

- Adquisición de tierras
- Gestión y supervisión de reservas
- Actividades de restauración
- Gestión adaptativa
- Administración del programa

Fondo general del condado


- Fuente principal de financiamiento para las reservas propiedad del condado
- Apoya la adquisición de tierras, la gestión y la supervisión biológica de las tierras administradas por el condado
- Demuestra la inversión continua del condado en la implementación del Plan para el Norte del Condado

Programa de tarifas

- Opción secundaria en lugar de adquisición de tierras, cuando sea inviable
- Tarifas específicas por especie o hábitat para mitigación o restauración de hábitat
 - Ejemplo: tarifa de mitigación para los humedales vernal de Ramona



North County Plan



Próximos pasos

Borrador público


**Previsto para
otoño de 2026**

Adopción del plan


**Previsto para
primavera de 2027**



North County Plan



Engage San Diego County



The screenshot displays the San Diego County website's header with the logo and navigation links: Home, About This Site, All Projects, and a search bar. The main banner features the County of San Diego logo and the title "North County Plan" in a large, serif font. Below the banner, a breadcrumb trail reads "Home / North County Multiple Species Conservation Program Plan". The main heading is "North County Multiple Species Conservation Program Plan", followed by social media icons for Facebook, Twitter, LinkedIn, and Email. A large photograph of a mountain landscape is on the left. To its right, a text block explains the plan's purpose: "The County is developing a Multiple Species Conservation Plan for the northwestern area of the unincorporated county. Known as the North County Plan, the Plan will help preserve the area's rich biodiversity. All this while expanding recreation and streamlining development in less sensitive areas." Below this is an "Overview" section stating that the MSCP is a preservation framework and that there are three regional plans: South, North, and East. On the right side, a "Who's Listening" section lists two individuals: Stephanie Neal, Project Manager, and Bethany Principe, MSCP Program Coordinator, both with their contact information and profile pictures. At the bottom right of the page, there are three small square images showing a bird, some green plants, and a close-up of a lizard.

SanDiegoCounty.gov

Home About This Site All Projects Search

COUNTY OF SAN DIEGO

North County Plan

Home / North County Multiple Species Conservation Program Plan

North County Multiple Species Conservation Program Plan

f t in e

The County is developing a Multiple Species Conservation Plan for the northwestern area of the unincorporated county. Known as the North County Plan, the Plan will help preserve the area's rich biodiversity. All this while expanding recreation and streamlining development in less sensitive areas.

Overview

The Multiple Species Conservation Program (MSCP) is a preservation framework. It outlines how we can protect and connect the most valuable biological habitats in San Diego County.

There are three regional plans: [South](#), [North](#) and [East](#).

Each plan focuses on the unique threatened plant and animal species for its region.

Who's Listening

Stephanie Neal
Project Manager
Planning & Development Services
Email MSCP@sdcounty.ca.gov

Bethany Principe
MSCP Program Coordinator
Parks & Recreation
Email MSCP@sdcounty.ca.gov

engage.sandiegocounty.gov/northcountyplan

COUNTY OF SAN DIEGO

North County Plan



Comentarios públicos



**¡QUEREMOS ESCUCHAR
SU OPINIÓN!**



**COMPARTA COMENTARIOS
ADICIONALES.**




**ACLARE CUALQUIER
DUDA.**

Visite la página web de nuestro proyecto: bit.ly/NorthCountyMSCP

Escríbanos al correo electrónico: MSCP@sdcounty.ca.gov



North County Plan



¡Gracias por participar!



Contacto del proyecto: Stephanie Neal
(858) 505-6677
MSCP@sdcounty.ca.gov



Sitio web del proyecto:
www.sandiegocounty.gov/pds/mscp



North County Plan

